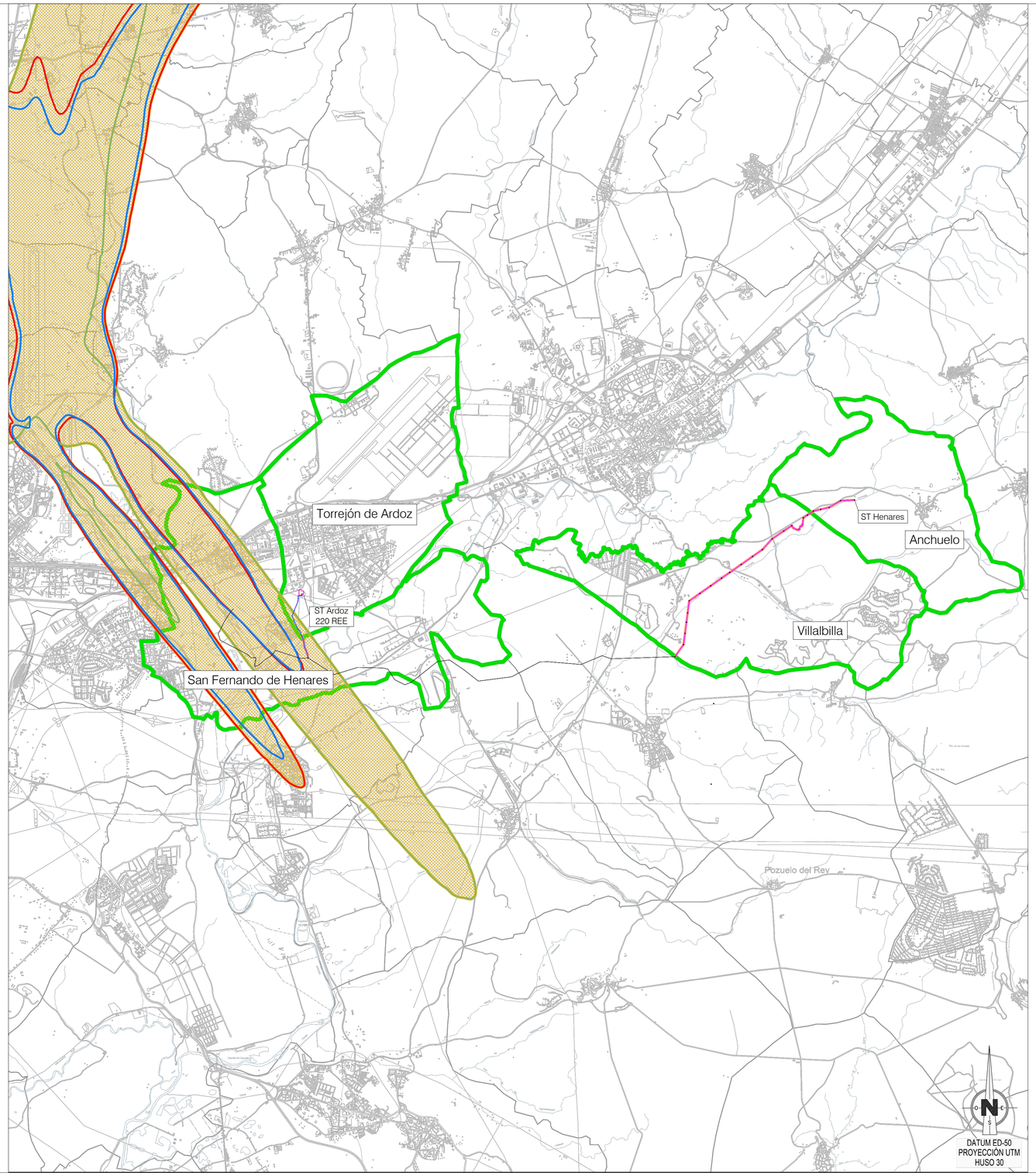

VISTA GENERAL

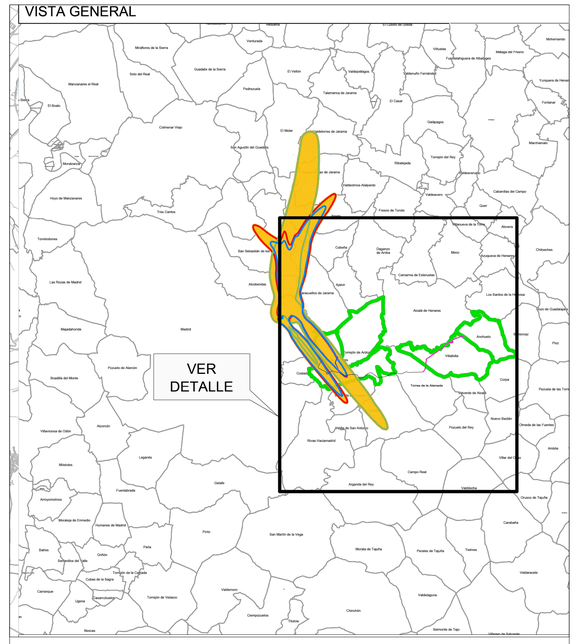

LEYENDA

- Términos municipales

Ámbito del Plan Especial. El PEI contiene las siguiente infraestructuras:

- Delimitación del ámbito del PEI (Delimitación de ámbito a 30 m de cada lado del eje de LAAT y LSAT. Delimitación de ámbito a 0.5 m de cada lado del eje de LSAT, municipio de Torrejón de Ardoz)
- LSAT 220 KV ST Atanzón-ST Ardoz REE (Ap 157-ST Ardoz REE) (tramo enterrado)
- LAAT 220 KV ST Atanzón-ST Ardoz REE (Ap 57- Ap 121) (tramo aéreo)
- LSAT 220 KV ST Atanzón-ST Ardoz REE (Ap 57- Ap 121) (tramo enterrado)
- Ap-xx Apoyos de LAAT

- ENVOLVENTE DÍA 60 dB (A) DE LOS TRES ESCENARIOS
- ENVOLVENTE TARDE 60 dB (A) DE LOS TRES ESCENARIOS
- ENVOLVENTE NOCHE 50 dB (A) DE LOS TRES ESCENARIOS
- ÁREA AFECTADA DELIMITACIÓN DE SERVIDUMBRE ACÚSTICA

0 1000 2000 3000 4000 5000 m

Base de información geográfica de la Confederación Hidrográfica del Tajo (IDEE Base) y Red de Vías Pecuarias de la Comunidad de Madrid. Base Cartográfica de la Comunidad de Madrid 1:10000 / ETRS89 del Centro Regional de Información Cartográfica

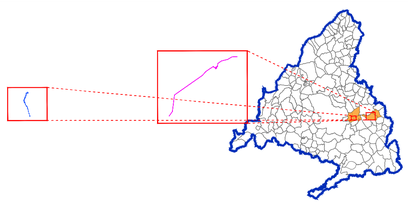

PLAN ESPECIAL PEI-PFOT-182

DOCUMENTO PARA APROBACIÓN DEFINITIVA

TÍTULO DEL PLANO:

AFECCIONES AERONÁUTICAS: SERVIDUMBRES ACÚSTICAS

PLANTA GENERAL

ESCALA: 1:70.000

N

FECHA: Junio 2025

PROMOTOR: IGNIS

PLANO Nº: O-4.2.1

EQUIPO REDACTOR:

RH Estudio, Inv. y Proyectos S.L.P